



**Regione Toscana**

---

**REGIONE TOSCANA – DIREZIONE URBANISTICA**

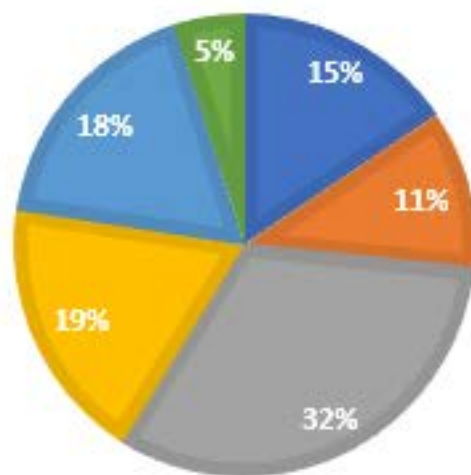
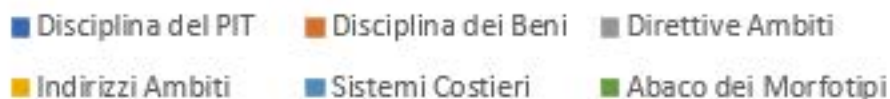
**BANCA DATI DELLA DISCIPLINA DEL PIANO  
PAESAGGISTICO REGIONALE  
LINEE-GUIDA SULLE MODALITA' ATTUATIVE  
DEL PIT-PPR**

Grafici

---

**GENNAIO 2019**

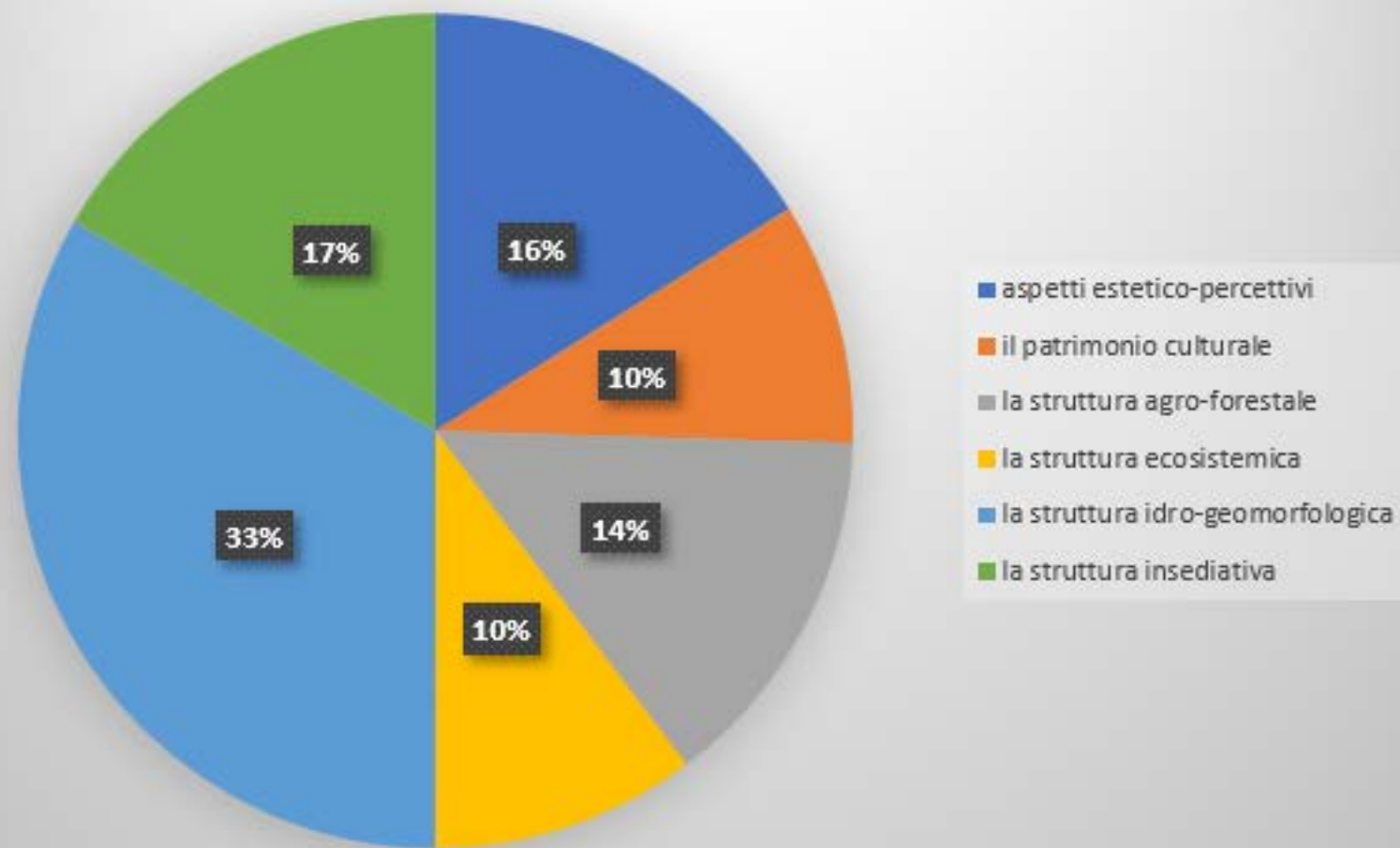
## QUANTITÀ DELLE NORME



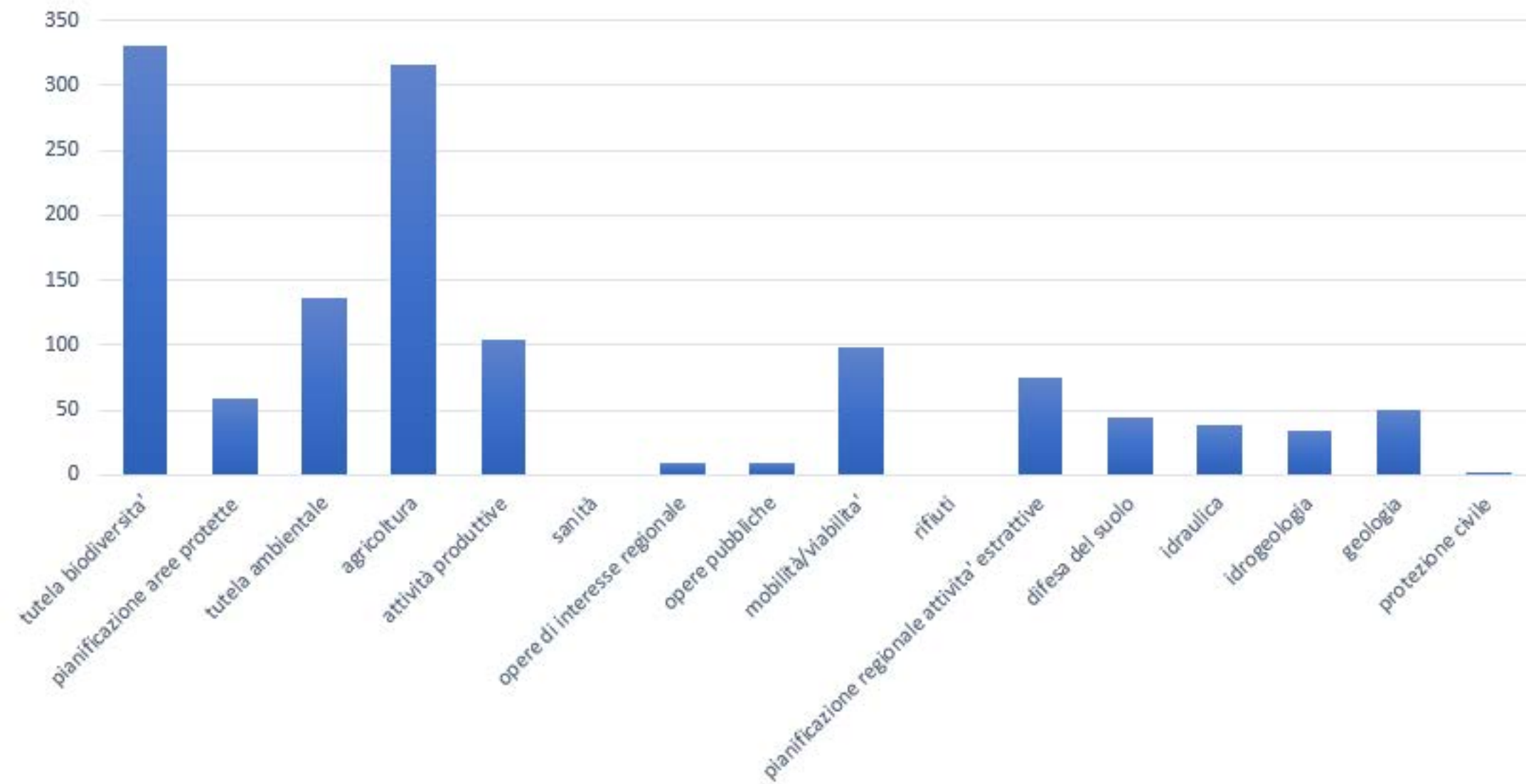
Disciplina del PIT	363
Disciplina dei Beni	263
Direttive Ambiti	758
Indirizzi Ambiti	435
Sistemi Costieri	416
Abaco dei Morfotipi	115
	<b>2350</b>

Valorizzate	Valorizz.	Norme	Perc
Disciplina del PIT	198	363	54,5
Disciplina dei Beni	213	263	81,0
Direttive Ambiti	488	758	64,4
Indirizzi Ambiti	434	435	99,8
Sistemi Costieri	416	416	100,0
Abaco dei Morfotipi	99	115	86,1

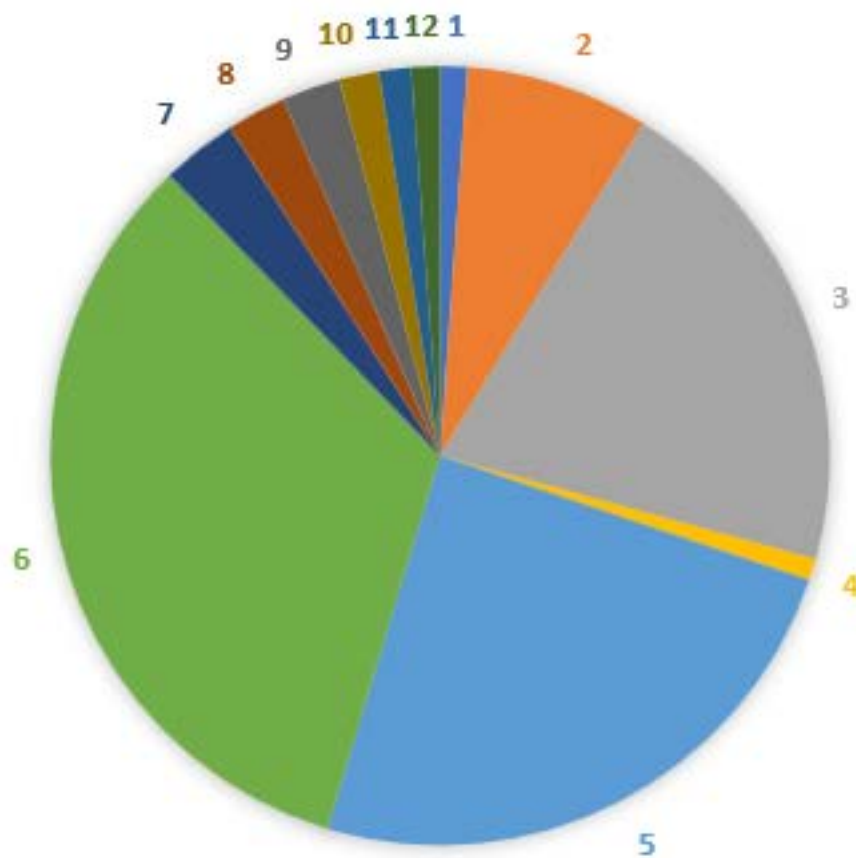
## Rilevanza delle norme in relazione al patrimonio territoriale di cui all'articolo 3 della L.R. 65/2014



## Politiche di Settore Regionale

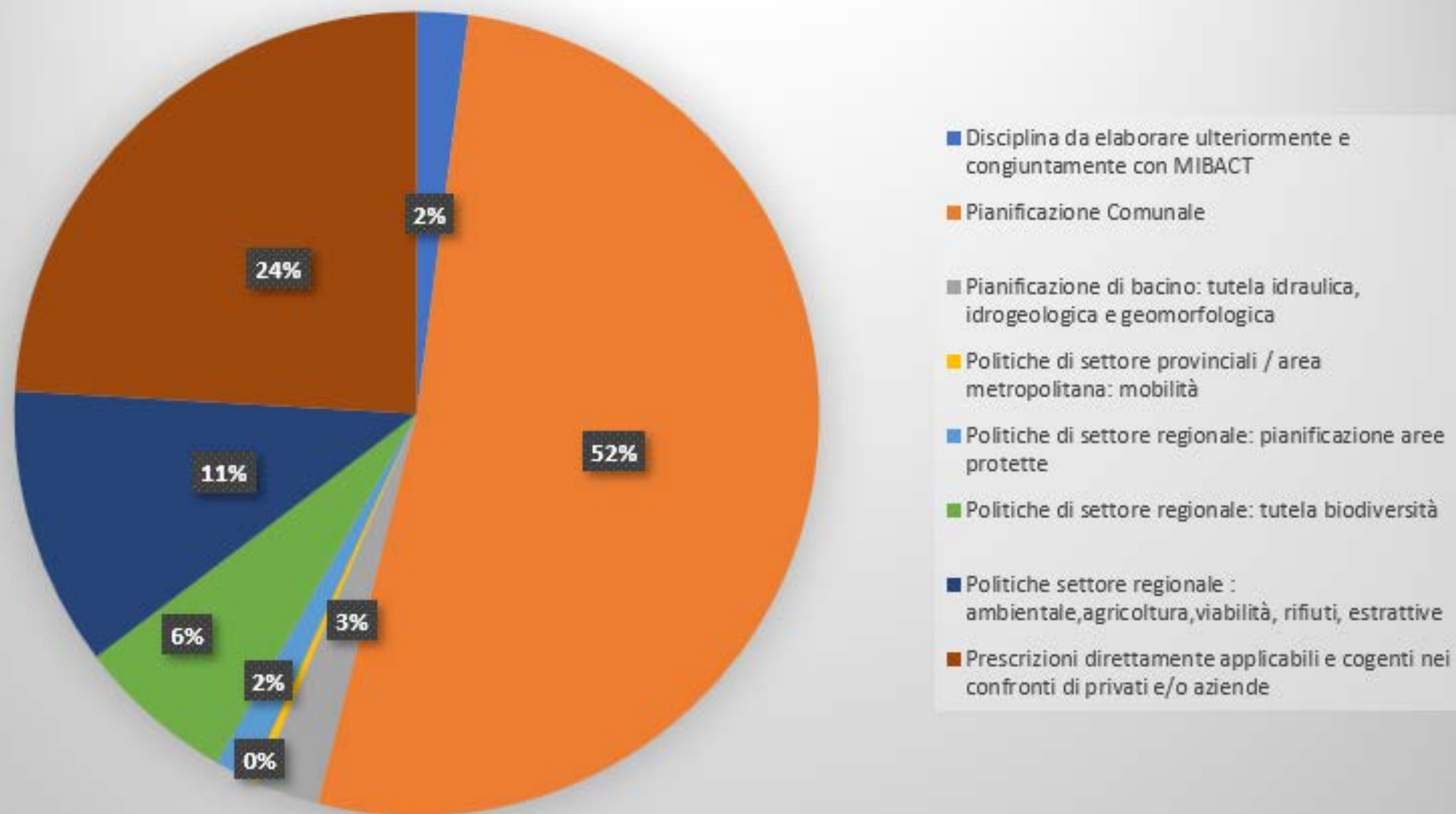


## RIFERIMENTI PER L'ATTUAZIONE DELLE NORME



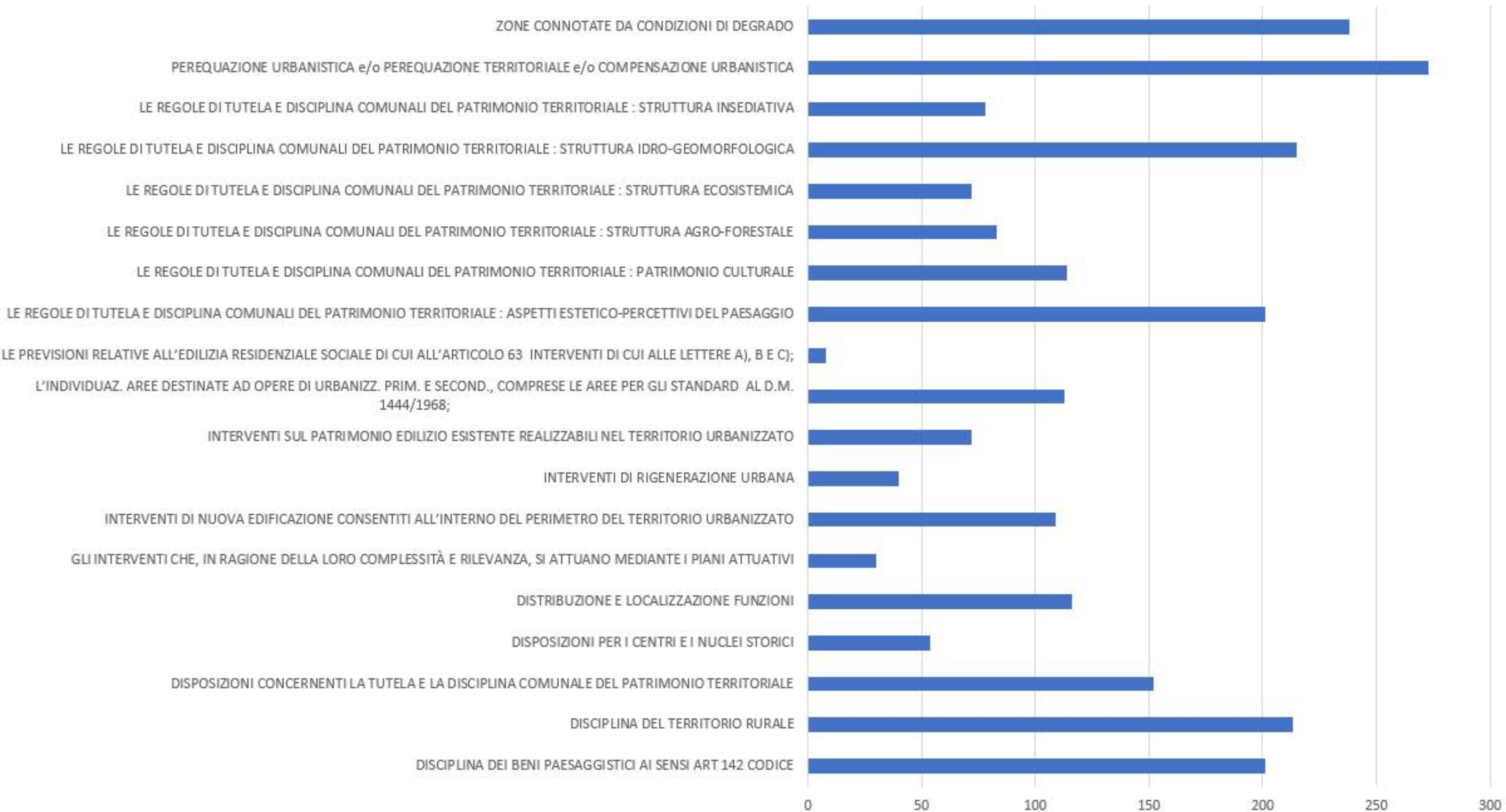
Perc.	Num.ID	Riferimento
33,1%	6	PS
24,5%	5	PO
20,5%	3	Piani-Politiche di settore regionali
7,6%	2	Cogenza diretta per privati e/o aziende
3,2%	7	PTC
2,5%	8	PTCM
2,4%	9	PA
1,7%	10	Pianificazione Attività Estrattive locale
1,3%	11	Pianificazione di Bacino
1,2%	12	Pianificazione Parchi e Riserve
1,1%	1	Disciplina da elaborare ulteriormente e congiuntamente con MIBACT
0,9%	4	Piano Settore Comunale

## Funzioni principali sottese dalle norme

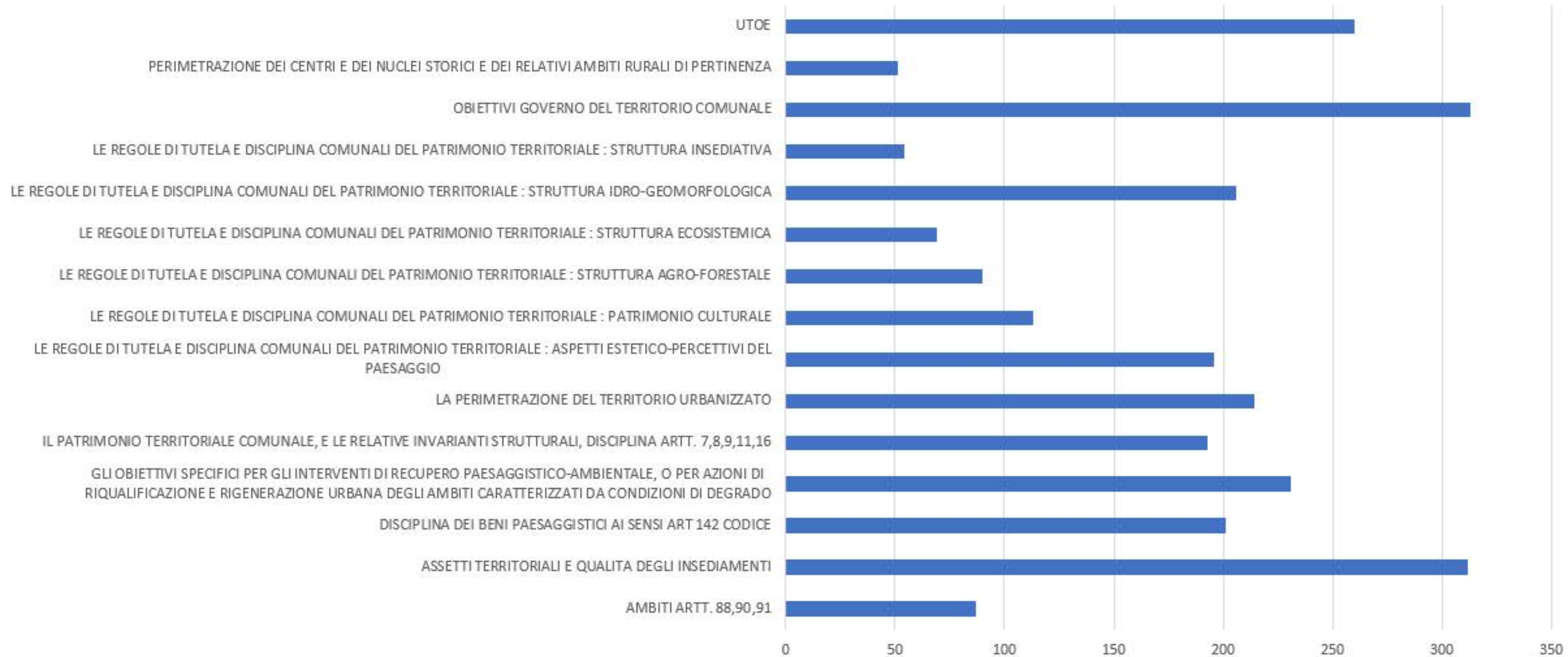




## Contenuti del Piano Operativo ai sensi dell' articolo 95 della L.R. 65/2014.



## Contenuti del Piano Strutturale ai sensi dell'articolo 92 della L.R. 65/2014.





## Rilevanza delle norme rispetto alle risorse del territorio

